









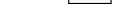











**Legenda:**

-  granica działek
-  projektowane ogrodzenie panelowe
-  projektowane ogrodzenie z siatki 3d
-  powierzchnia terenu z udziałem w gruncie z prawem do wyłącznego korzystania wjazd na działkę / brama
-  wjazd na działkę / furta
-  wejście do budynku
-  wjazd do garażu
-  wejście do śmietnika
-  projektowane budynki
-  projektowane utwardzenia
-  projektowany teren biol. czynny
-  projektowane miejsca postojowe zewnętrzne
-  projektowane miejsca postojowe w garażu
-  skrzynka elektryczna WLZ w linii ogrodzenia
-  dostępne lokale
-  sprzedane lokale
-  projektowany zjazd na dziedziniec
-  proponowany układ chodnika w pasie drogowym wg odrębnego opracowania
-  proponowany układ zieleni w pasie drogowym wg odrębnego opracowania
-  proponowany układ drogi wg odrębnego opracowania

